

¡Bienvenidos!

Plan del Concepto para el Parque
del Vecindario de Jamestown

Reunión Comunitaria #1



Agenda de la Reunión



- ¿Qué significa APF?
- ¿Cuáles son los servicios de diseño del parque?
- Línea de tiempo del proyecto
- Roles y responsabilidades
- ¿Qué es un Parque del Vecindario?
- Panorama general del Parque del Vecindario de Jamestown
- Resumen de la encuesta
- Próximos pasos



**AUSTIN PARKS
FOUNDATION**

PEOPLE PLUS PARKS

Los parques son nuestro propósito

Esta es la manera de hacer los parques más saludables, seguros y accesibles para todos los residentes de Austin:



Activando

Creamos programas que potencialicen el uso positivo de los espacios públicos en los vecindarios de todo Austin



Participando

Empoderamos a los líderes de las comunidades, y conectamos a las personas con educación y recursos para promover un cambio.



Invirtiendo

Financiamos proyectos grandes y pequeños para ayudar a desarrollar y mejorar los parques, senderos y espacios verdes de Austin.

Servicios de diseño del parque

Servicios ofrecidos por Austin Parks Foundation

Asistencia en el
diseño de parques



Diseño detallado
de los parques



Planificación
general de los
parques



Planificación general de los parques

El proceso orienta a grupos de vecindario a través de un enfoque para crear un Plan del Concepto de un parque que, ultimadamente, sea adoptado.

Se otorga:

- Una vez al año, solamente a parques de vecindario, parques de escuelas o parques pequeños
- La fecha límite para aplicar es en la primavera
- El Parque del Vecindario de Jamestown fue el ganador del 2023-2024

Proceso:

- El proceso puede durar hasta un año
- Se lleva a cabo un inventario y análisis del sitio
- La participación comunitaria incluye tres reuniones
- Se desarrolla un Plan de Concepto basado en los resultados

Resultado: Plan del Concepto para el parque adoptado por la Ciudad de Austin

Ejemplo: Parque del Vecindario Grand Meadow



Reunión Comunitaria #1 (en línea)

Se introduce el proyecto, se presenta el inventario del sitio, y se abre la encuesta en línea para recibir retroalimentación.



Reunión Comunitaria #2 (en el parque)

Reunión en el lugar para presentar las opciones preliminares del diseño para que el público comente y opine sobre el diseño y la programación, y se abre la encuesta en línea.



Reunión Comunitaria #3 (en línea)

Se presenta el diseño final para obtener retroalimentación.



Línea de tiempo
del proyecto:

• **Marzo 2024 - Reunión Comunitaria y Encuesta #1**

Retroalimentación sobre los servicios que debería ofrecer el parque; se abre la encuesta en línea.

Primavera/verano 2024 - Reunión Comunitaria y Encuesta #2

Reunión en el lugar para ver las opciones preliminares del diseño y recibir los comentarios y opiniones del público; se abre la encuesta en línea.

Verano 2024 - Reunión Comunitaria y Encuesta #3

Plan final del diseño para recibir comentarios.

Otoño 2024 - Actualizaciones al plan final

Evaluación final y adopción por el Departamento de Parques y Recreación de la Ciudad de Austin (COA PARD, por sus siglas en inglés)

Roles y Responsabilidades:

Parques y Recreación

- Propietario de la tierra
- Asegurarse que el proceso cumpla con las normas de la Ciudad de Austin
- Toma la decisión final
- Mantenimiento



Austin Parks Foundation

- Lidera el esfuerzo: participación comunitaria y diseño
- Apoya a los parques de Austin
- Punto principal de contacto durante el proceso



**AUSTIN PARKS
FOUNDATION**
PEOPLE PLUS PARKS

Divulgación

- Ayuda con la proyección para lograr la participación comunitaria
- Asiste a las sesiones para proponer ideas para involucrar al público

Comunidad

- Participa en el proceso público para expresar sus opiniones acerca del desarrollo del futuro parque
- APF compartirá cómo la retroalimentación influye en el diseño final



Parque del Vecindario de Jamestown

¿Qué es un Parque del Vecindario?

- El eje central del sistema de parques de Austin
- Responde a características demográficas y culturales de los vecindarios
- Ofrece oportunidades recreacionales básicas cerca de casa
- Idealmente, todos los residentes tienen fácil acceso al parque del vecindario, dentro de una milla de distancia de su hogar
- Tamaño de 2 a 30 acres
- Oportunidades recreacionales tradicionales como áreas de juego, campos deportivos para tenis y básquetbol, áreas de juego al aire libre, y mesas para picnic
- Menos oportunidades recreacionales tradicionales como vegetación silvestre, plantas nativas, menos necesidad de técnicas de mantenimiento intensivas
- Normalmente no incluye: parques para perros, estanques para chapotear, albercas, canchas de pickleball

Ejemplos de Parques de Vecindarios



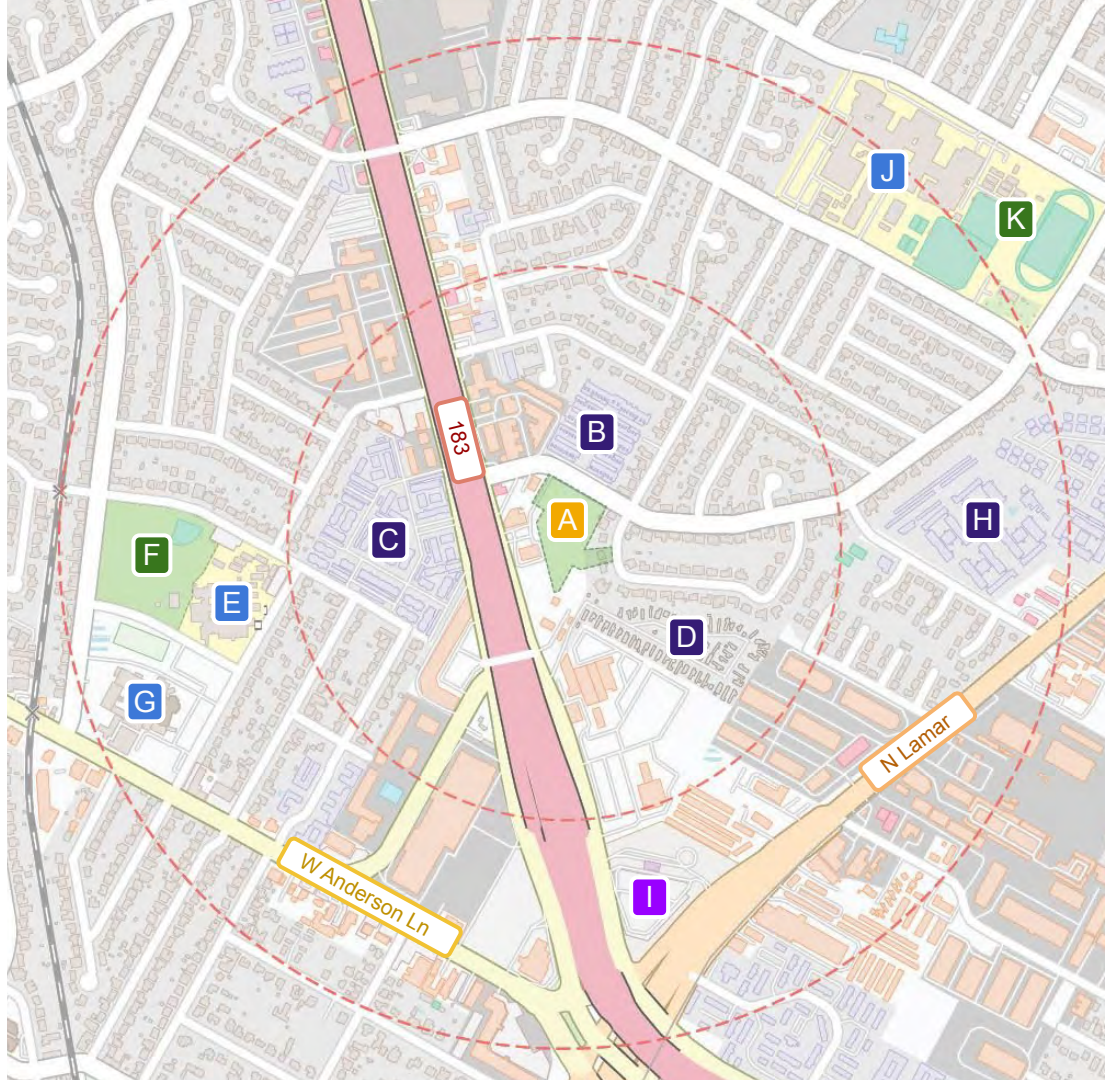
Parque del Vecindario de Quail Creek



Parque del Vecindario Wooten

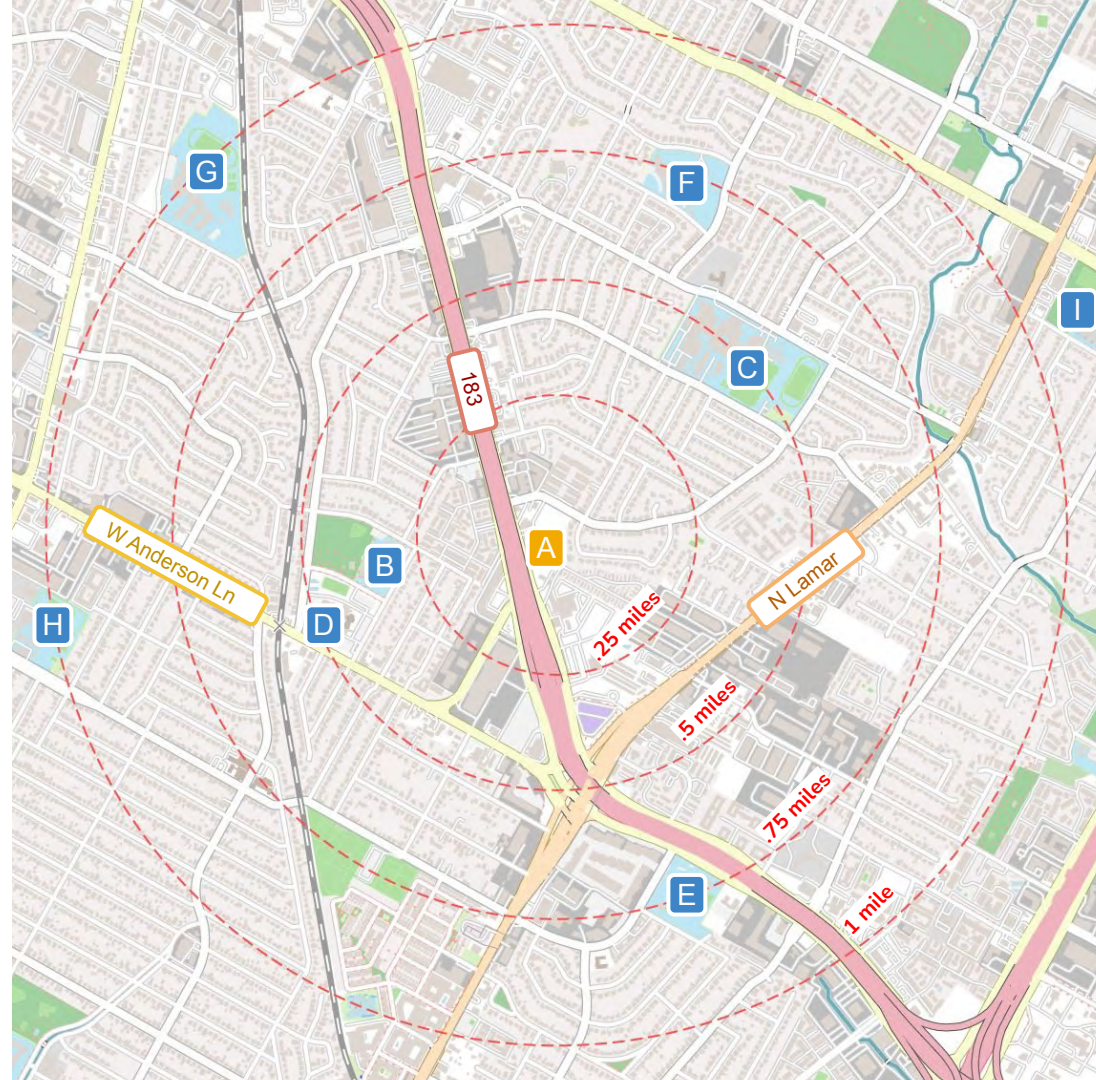
Contexto: A media milla de distancia

- A. Parque del Vecindario de Jamestown
- B. Condominios Jamestown Place
- C. Parque de Crestview
- D. Casas rodantes
- E. Escuela Wooten Elementary School
- F. Parque del Vecindario Wooten
- G. Escuela Redeemer Lutheran School
- H. The Palms en Lamar
- I. Centro de Tránsito North Lamar
- J. Escuela Navarro Early College High School
- K. Alberca Kennemer Pool



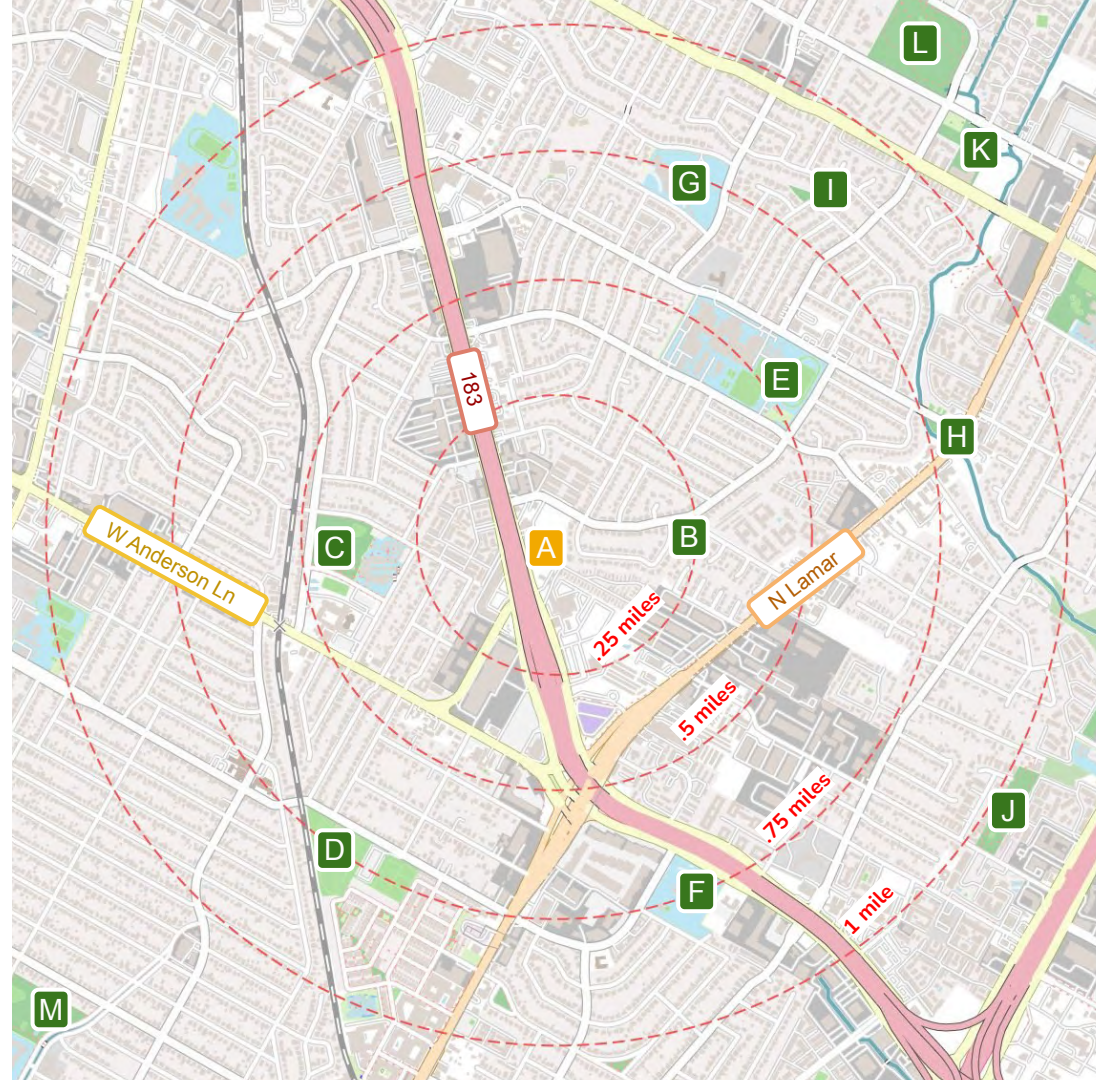
Contexto: *Escuelas*

- A. Parque Jamestown
- B. Wooten Elementary School
- C. Navarro Early College High School
- D. Redeemer Lutheran School
- E. T.A. Brown Elementary School
- F. Wooldridge Elementary School
- G. Burnet Middle School
- H. Rosedale School
- I. Barrington Elementary School



Context: Green Space

- A. Parque Jamestown
- B. Canchas deportivas Thurmond Heights
- C. Parque del Vecindario Wooten
- D. Parque North Austin Optimist
- E. Alberca Kennemer Pool
- F. Parque de la escuela T.A. Brown School
- G. Parque de la escuela Wooldridge School
- H. Parque pequeño Heron Hollow
- I. Parque pequeño Ron Rigsby
- J. Parque del Vecindario de Georgian Acres
- K. Parque de la escuela Barrington School
- L. Parque del Vecindario Quail Creek
- M. Parque del Vecindario Brentwood



Contexto: Transporte

A. Parque del Vecindario de Jamestown

B. Parada de autobús

C.

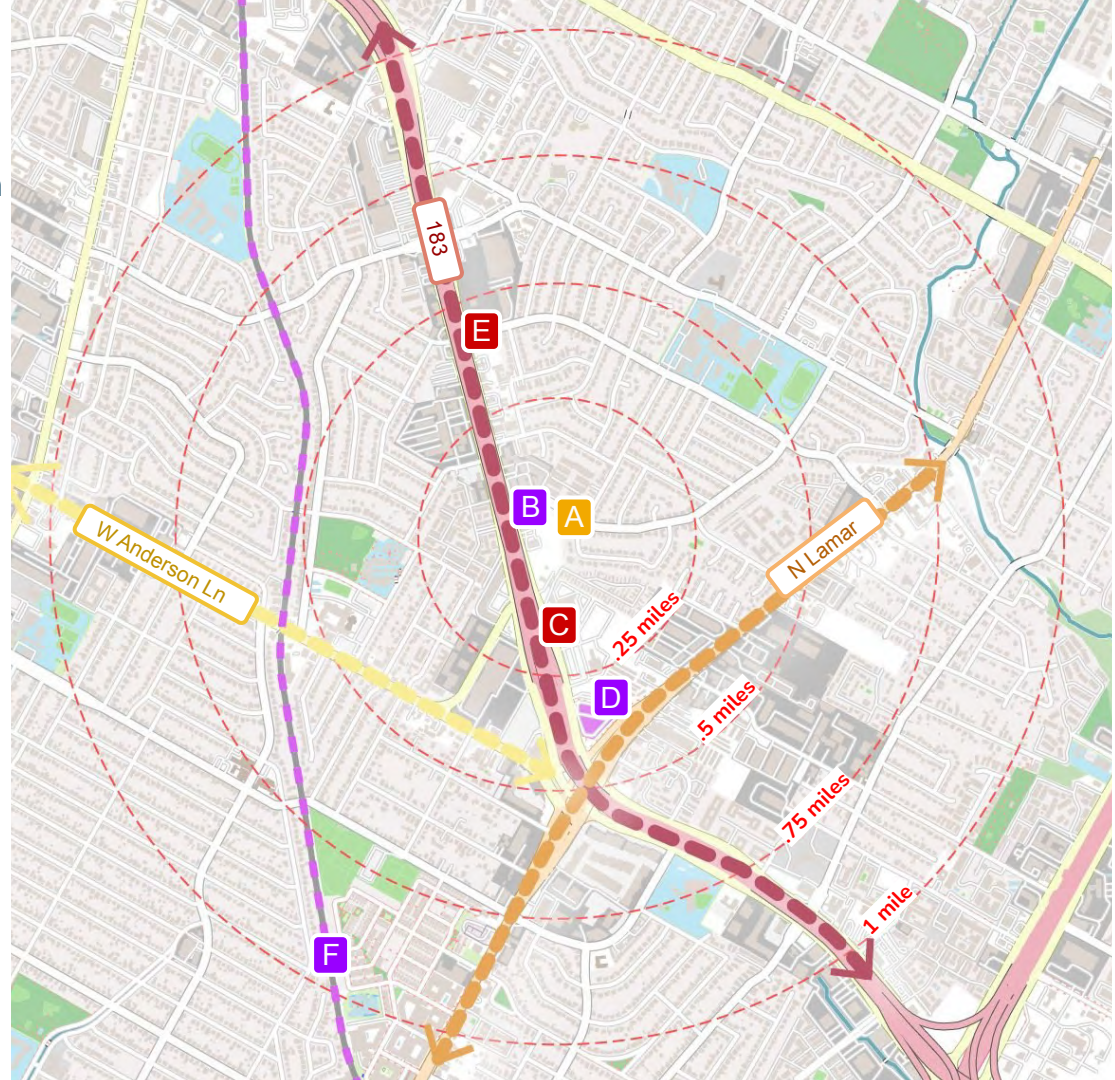


D. North Lamar Transit Center

E.



F. Estación Crestview (línea roja)



Condiciones actuales



A Vista desde Jamestown Dr.



B Vista desde estacionamiento vecino



Current Conditions



A Vista desde German Auto Center



B Vista de la residencia existente



¡Complete la encuesta!

www.austintexas.gov/jamestownpark

- Responda las preguntas demográficas básicas
- Comparta su retroalimentación acerca de lo que le gustaría ver en el Parque del Vecindario de Jamestown

¡Estas respuestas ayudarán de forma directa a darle forma a la programación futura!

Abierta hasta el 26 de marzo

Encuesta Comunitaria #1 del Parque del Vecindario de Jamestown

El Parque del Vecindario de Jamestown está pasando actualmente por un proceso de planificación total con Austin Parks Foundation (APF, por sus siglas en inglés) y el Departamento de Parques y Recreación (PAR, por sus siglas en inglés) de la Ciudad de Austin (COA, por sus siglas en inglés). Este proceso resultará en un Plan de Concepto aprobado oficialmente. La retroalimentación comunitaria nos ayudará a saber qué servicios debemos incluir en el futuro parque.

Esta encuesta tiene tres secciones y le debería tomar como 5 minutos para completar.

Sus respuestas ayudarán de forma directa a darle forma al Plan de Concepto del Parque del Vecindario del Jamestown.

megan.daniel@austinparks.org [Switch account](#)



Not shared



Next

Clear form

Pabellones para picnics



Campos deportivos



Campos deportivos



Arte comunitario



Jardín de juegos



Juegos en la naturaleza



Estructuras de juego tradicionales



Jardín comunitario y hortaliza



Línea de tiempo
del proyecto:

• **Marzo 2024 - Reunión Comunitaria y Encuesta #1**

Retroalimentación sobre los servicios que debería ofrecer el parque; se abre la encuesta en línea.

Primavera/verano 2024 - Reunión Comunitaria y Encuesta #2

Reunión en el lugar para ver las opciones preliminares del diseño y recibir los comentarios y opiniones del público; se abre la encuesta en línea.

Verano 2024 - Reunión Comunitaria y Encuesta #3

Plan final del diseño para recibir comentarios.

Otoño 2024 - Actualizaciones al plan final

Evaluación final y adopción por el Departamento de Parques y Recreación de la Ciudad de Austin (COA PARD, por sus siglas en inglés)

The background of the slide is a detailed, grayscale microscopic image of plant tissue cross-sections. It shows various cellular structures, including large epidermal cells, vascular bundles with xylem and phloem, and mesophyll cells. The image is slightly faded and serves as a decorative backdrop for the text.

Preguntas y Respuestas

Manténgase informado

Para recibir toda la información del proyecto, visite:

www.austintexas.gov/jamestownpark

- Manténgase al día con información sobre el proyecto y las fechas de las Reuniones Comunitarias
- Inscríbase para recibir correos electrónicos del proyecto
- Responda la encuesta

¡Envíenos un correo a design@austinparks.org con cualquier pregunta adicional!

Updates

Upcoming Community Engagement:

Community Meeting #1 (virtual), March 5, 6:30 p.m.

[Register here](#)



Background

Located at 8323 Jamestown Drive, between Research Boulevard and Maine Drive, the land has stood vacant since at least the 1940s. In 2021, the City of Austin