



# ROSS ROAD MOBILITY & SAFETY IMPROVEMENTS

## MEJORAS DE SEGURIDAD Y MOVILIDAD EN ROSS ROAD

*District 2 Virtual Community Gathering  
 Reunión de la Comunidad Virtual para el Distrito 2*

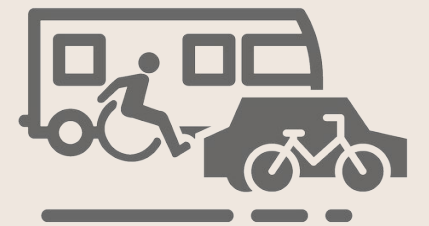
**WEDNESDAY APRIL 28, 2021  
 MIERCOLES 28 DE ABRIL 2021**



# ROSS ROAD PROJECT OVERVIEW

## RESUMEN DEL PROYECTO DE ROSS ROAD

- *The City of Austin evaluated Ross Road as part of the Local Mobility Program of the 2016 Mobility Bond. This project evaluated road conditions, missing sidewalks, curbs, and drainage elements to enhance mobility and safety for all road users.*
- La Ciudad de Austin evaluó Ross Road como parte del Programa de Movilidad Local del Bono de Movilidad 2016. Este proyecto evaluó las condiciones de la calle, aceras faltantes, bordillos y elementos de drenaje para mejorar la movilidad y la seguridad de todos los usuarios de la calle.



DISTRICT 2 COMMUNITY GATHERING - WEDNESDAY APRIL 28 2021

DISTRITO 2 - REUNIÓN DE LA COMUNIDAD VIRTUAL - MIERCOLES 28 DE ABRIL 2021

# LISTENING SESSION / SESIÓN DE ESCUCHAR

## WHAT WE HEARD...

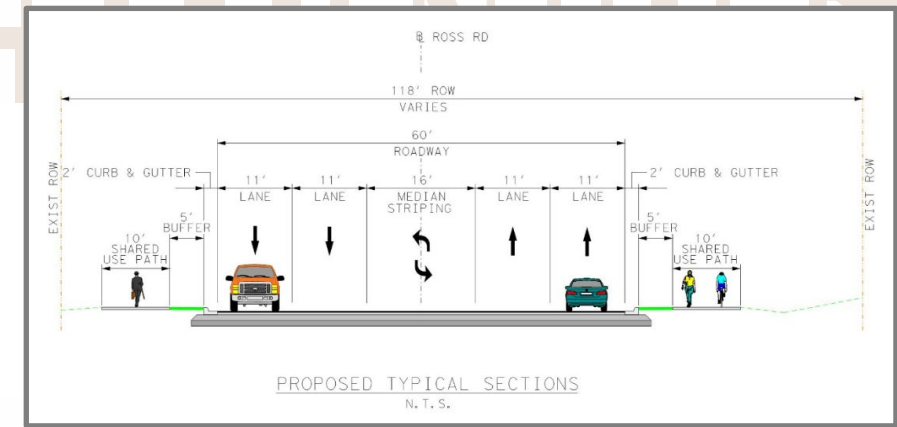
- Improve accessibility to and from neighborhoods and schools.
- Create a safe and supportive environment for more vulnerable road users such as pedestrians and bicyclists.
- Address overall safety for everyone using Ross Road.

## LO QUE ENTENDEMOS ...

- Mejorar la accesibilidad desde y hacia los vecindarios.
- Crear un ambiente seguro para los usuarios de la calle más vulnerables, como peatones y ciclistas.
- Abordar la seguridad general para todos los que usan Ross Road.



# PROPOSAL / PROPUESTA



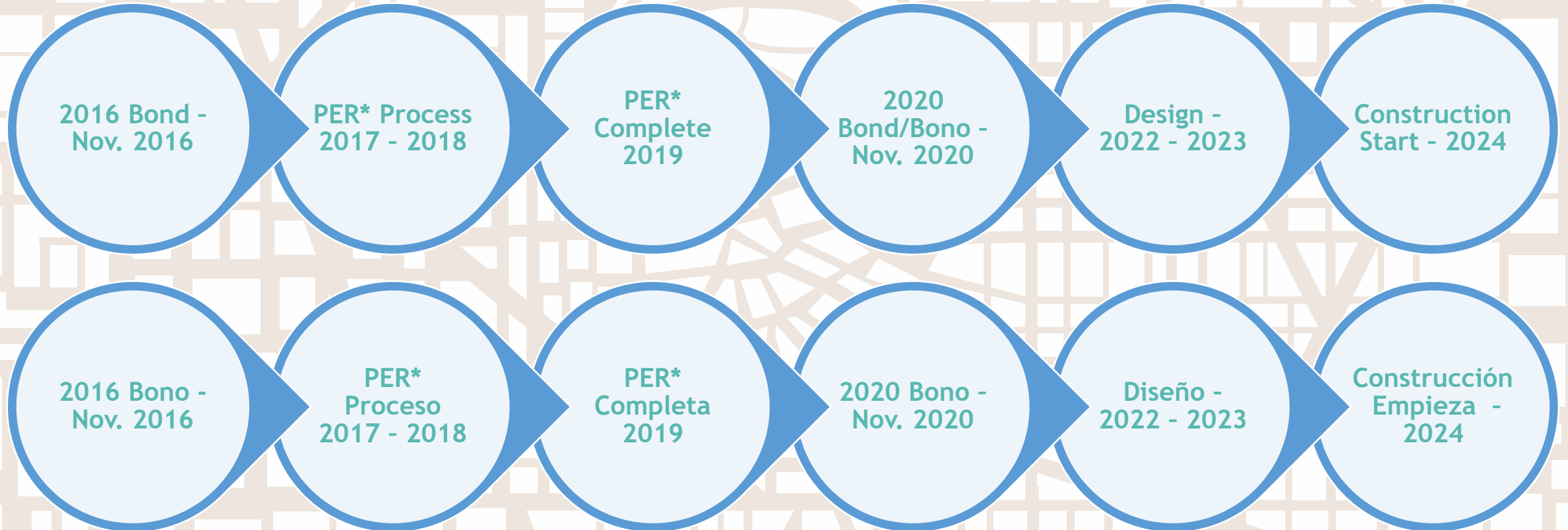
## STRONG SUPPORT FOR...

- Additional turn and travel lanes
- Signalized crossings
- Shared use pathway
- Speed reduction

## FUERTE APOYO PARA ...

- Cruces señalizados
- Sendero de uso compartido
- Carriles adicionales para girar y viajar
- Reducción de velocidad

# PROJECT HISTORY AND CURRENT TIMELINE / HISTORIA DEL PROYECTO Y CRONOGRAMA ACTUAL

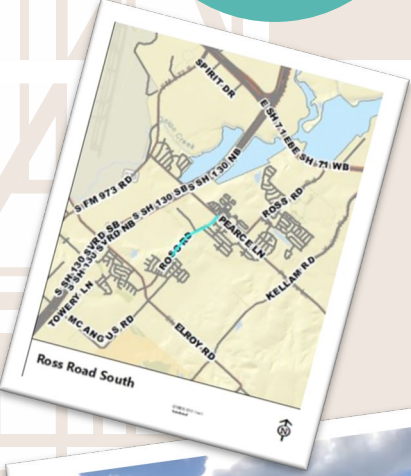


\*PER = Preliminary Engineering Report /Informe de Ingeniería Preliminar



# WORK BY OTHERS

## TRABAJO DE OTRAS



- **Ross Road South (Pearce Ln - Heine Farm Rd) Travis County Project - Currently in design.**
- **State Highway 71 at Ross and Kellam roads - Texas Department of Transportation Project - Currently in construction to 2023.**
- **Al sur Ross Road (Pearce Ln - Heine Farm Rd) Proyecto del condado de Travis - Actualmente en diseño.**
- **Carretera estatal 71 a Ross Rd y Kellam Rd - Proyecto del Departamento de Transporte de Texas - Actualmente en construcción hasta 2023.**

# NEAR-TERM ROSS ROAD CROSSING IMPROVEMENT OPTIONS

OPCIONES DE MEJORAS A  
CORTO PLAZO DEL CRUCE  
DE ROSS RD.

**Share Your Feedback!**  
Favor de compartir sus  
comentarios





# ABOUT QUARTER CENT FUNDING

## SOBRE EL FONDO DE CUARTO DE CENTAVO

- Quarter Cent funding is a special fund for small scale mobility improvements citywide.
- Completed work in District 2 includes sidewalk gaps, speed management and new pedestrian crossings, totaling over \$1.6M in 28 different projects.
- \$195,000 has been identified for Del Valle.
- A short list of pedestrian crossing improvements on Ross Road have been identified for prioritization.
- La financiación del Fondo de Cuarto de Centavo es un fondo especial para mejoras de movilidad a pequeña escala en toda la ciudad.
- El trabajo completo en el Distrito 2 incluye brechas de las aceras, control de velocidad y nuevos cruces peatonales, por un total de más de \$ 1.6M en 28 proyectos diferentes.
- Se ha identificado \$ 195,000 para Del Valle.
- Se ha identificado una breve lista de mejoras en cruces peatonales en Ross Road para priorizar.





# NEAR TERM CROSSING OPTIONS

## OPCIONES DE CRUCES A CORTO PLAZO



- **Improved crossing at Ross Road and Spiers Way:** Add a new ramps and a Rectangular Rapid Flashing Beacon (RRFB).
- **Improved crossing at Fort Lexington Drive, Gillwell Drive and Ross Road:** Install high visibility crosswalks and new ramps.
- **Improve Ross Road and Thome Valley Drive:** Adjust school driveway and replace curb ramp.
- **Improve intersection of Los Cielos Blvd, Pearce Ln and Ross Road:** Add curb extensions.
  
- **Cruce mejorado en Ross Road y Spiers Way:** agregue nuevas rampas y una baliza intermitente rápida rectangular (RRFB).
- **Cruce mejorado en Fort Lexington Drive, Gillwell Drive y Ross Road:** Instale cruces peatonales de alta visibilidad y nuevas rampas.
- **Mejorar Ross Road y Thome Valley Drive:** Ajustar la entrada de la escuela y reemplazar la rampa de la acera.
- **Mejorar la intersección de Los Cielos Blvd, Pearce Ln y Ross Road:** agregar extensiones del bordillo.



# PLEASE SHARE YOUR FEEDBACK

## FAVOR DE COMPARTIR SUS COMENTARIOS

- Council Member Fuentes seek your feedback on the highest priority crossing options of those listed.
- Visit [austintexas.gov/rossroad](https://austintexas.gov/rossroad) through May 23<sup>rd</sup> to share your feedback.
- El concejal Fuentes desea sus comentarios sobre las opciones de cruce de mayor prioridad de las enumeradas.
- Visite [austintexas.gov/rossroad](https://austintexas.gov/rossroad) hasta el 23 de mayo para compartir sus comentarios.



**THANK YOU**  
**¡GRACIAS!**

---